

Fiche d'identité Anniviers

Généralités

Altitudes :

- ➔ 902 m. (Niouc - Village le plus bas)
- 2000 m. (Chandolin - Village le plus haut)
- 3025 m. (Bella Tola - Sommet des pistes le plus haut)
- 4505 m. (Weisshorn / Montagne la plus haute)

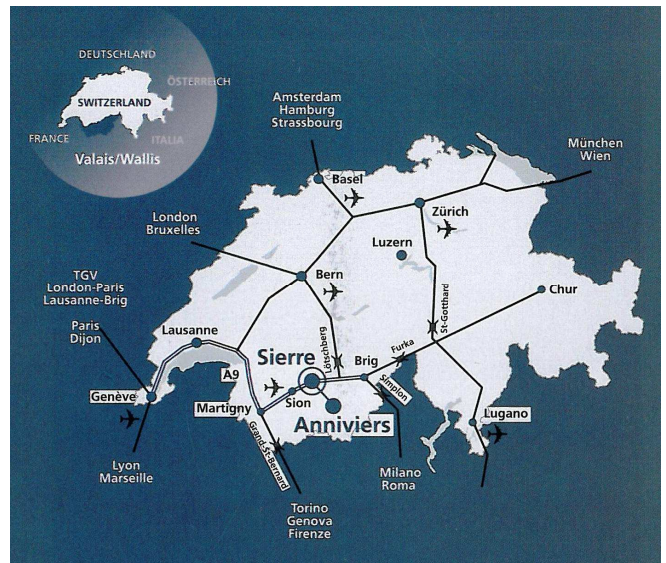
Nombre de stations : 4 (Chandolin, Grimentz, St-Luc, Zinal)
 Nombre de villages : 15
 Habitants à l'année : env. 2645
 Commune : Anniviers
 Région : Valais central
 Climat : Méditerranéen de montagne

Capacité d'hébergement en lits

Hôtels : 1'324
 Logements de groupes : 1'345
 Appartements et chalets : 18'894
 Cabanes : 575
 B&B : 33
 Gîtes et Auberges : 152
 Village de Vacances : 300

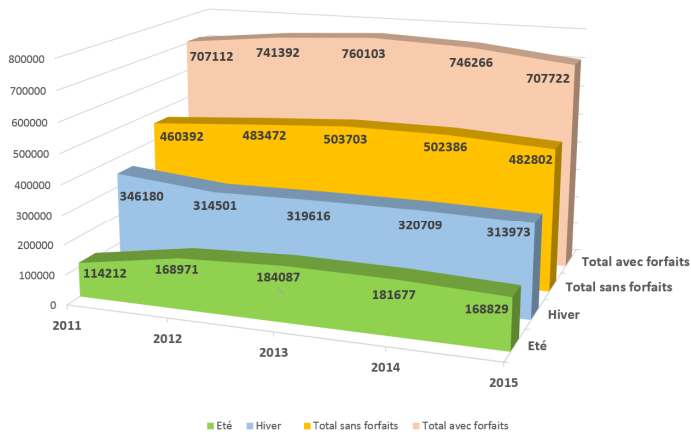
Nombre de lits loués : 7'710
 Nombre de lits non loués : 11'184

Situation :

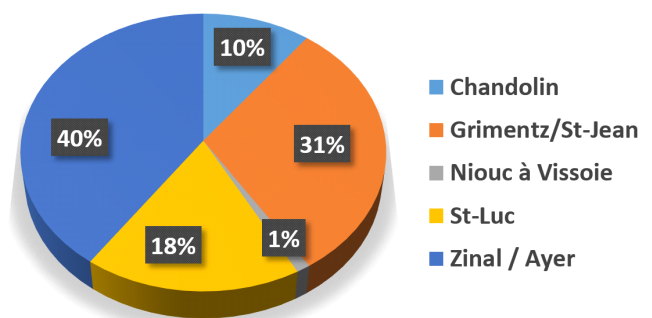


Informations concernant les nuitées touristiques

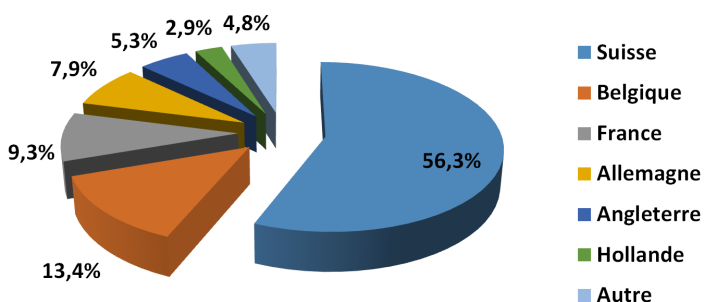
Evolution des nuitées d'Anniviers 2011-2015



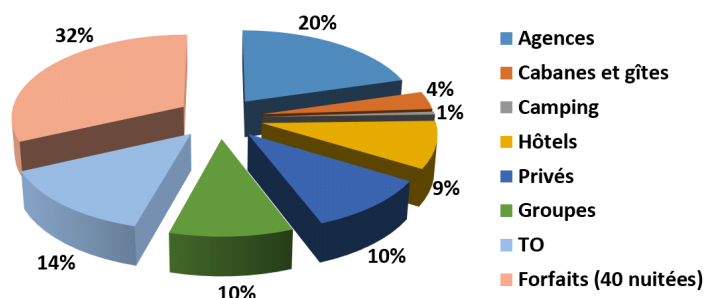
Répartition des nuitées par zone



Répartition des nuitées par provenance des hôtes



Répartition des nuitées par type d'hébergement



Activités hivernales

2 Sociétés de Remontées Mécaniques

- ➔ Remontées Mécaniques de Grimentz-Zinal SA
- ➔ Funiculaire St-Luc-Chandolin SA

Télécabine : 1
Téléphérique : 2
Funiculaire : 1
Télesiège : 7
Télésiège : 20 (assiette et arbalète)

Pistes : 220 km
(dont 32 km enneigées artificiellement)

Jardin des neiges : 5 (+ minigloss)
Snow Park : 2 (Grimentz / St-Luc)
Domaine Freeride : 1 (Zinal)
Avalanche Training Center : 1 (Zinal)

Pistes de descente

St-Luc/Chandolin	Grimentz	Zinal
45% bleues	30% bleues	14% bleues
48% rouges	40% rouges	64% rouges
7% noires	30% noires	22% noires

Pistes de ski de fond

Pistes de ski de fond : 27 km (Zinal – Grimentz)
Pistes de skating : 7 km (Zinal)

Pistes de Luges

Pistes de luge : 11.7 km (Zinal – St-Luc – Chandolin – Grimentz)

Itinéraires

Randonnées en raquettes / pédestres : 179.4 km

En hiver, bus navette gratuit dans tout le Val d'Anniviers

Activités estivales

Sentiers pédestres : 486 km
Itinéraires VTT cross country : 150 km
1 Bike Park : 3 pistes de VTT de descente
Sentier didactique : 21
Court de tennis : 5
Mini-golf : 2
Site de parapente : 2
Via Ferrata : 1

Pass Anniviers Liberté

De juin à octobre, plus de 20 activités et transports offerts au paiement de la taxe de séjour

Zinal : Téléphérique
Piscine couverte (spa non compris)
Courts de tennis / mini-golf / patinoire synthétique
Visite de la mine de cuivre

Mottec : Visite de l'usine hydroélectrique

St-Luc : Funiculaire
Courts de tennis
Visite guidée des Moulins
Observatoire FXB

Grimentz : Télécabine Grimentz-Bendolla
Téléphérique Grimentz-Sorebois
Courts de tennis / mini-golf
Visite guidée du barrage de Moiry

Vissoie : Piscine extérieure
Visite de la Tour de Vissoie
Expositions à la Chapelle du Château

Chandolin : Télesiège

Musées et Visites guidées

Ancienne maison d'habitation paysanne / Zinal / été
Visites guidées des villages du Val d'Anniviers
Parcours historiques des villages du Val d'Anniviers
Visite guidée de la Maison Bourgeoise / Grimentz
Espace Ella Maillart / Chandolin
Musée de la Faune / Chandolin
Musée des Patoisants / Vissoie
Musée Madeleine / Ayer
Maison des Nouritures Paysannes / Ayer
Cordonnerie Daniel / Ayer

Pratiques / Infrastructures

33 restaurants été	34 restaurants hiver
15 restaurants d'altitude	24 magasins
19 magasins d'alimentation	4 bars
11 bars à vin	3 tea-rooms
7 après-ski	voies d'escalade
1 mur d'escalade intérieur	1 mur d'escalade extérieur (été)
1 piscine couverte	1 piscine extérieure (été)
3 fitness	5 patinoires
4 salles multisport	2 terrains de foot

Anniviers Tourisme

www.anniviers.ch
info@anniviers.ch
+41 27 476 16 00



Accès

Liaison en bus entre la gare de Sierre et le Val d'Anniviers
Aéroport de Genève et Zurich, liaison en train jusqu'à Sierre
Lignes nationales et internationales (TGV Lyria jusqu'à Sierre)
Autoroute A9 jusqu'à Sierre ou A6 jusqu'au tunnel du Lötschberg

Distances (calculées depuis Vissoie)

Sierre : 17 km	Genève : 192 km
Zurich : 200 km	Milan : 240 km
Paris : 626 km	Stuttgart : 391 km